



**BUREAUX D'INFORMATIONS  
TOURISTIQUES**

**CABANNES (13440)**  
Espace Intergénérationnel  
La Durance - Av. Saint-Michel  
Tél. 04 90 95 51 72  
ym\_ay@mairie-cabannes.fr  
mairie-cabannes.fr

**EYRAGUES (13630)**  
Place de la Libération  
Tél. 04 90 92 84 47  
espaceculturetourisme@orange.fr  
eyragues.fr

**GRAVESON (13690)**  
Cours National  
Tél. 04 90 95 88 44  
info.otgraveson@gmail.com  
graveson-provence.fr

**MAILLANE (13910)**  
Av. Lamartine  
Tél. 04 32 61 93 86  
oi-culture@mairiemailane.fr  
mairiemailane.fr

**NOVES (13550)**  
Bd de la République  
Tél. 04 90 92 90 43  
tourisme@noves.fr - noves.com

**ORGON (13660)**  
Musée Urgonia - Chemin des Aires  
Tél. 04 90 73 09 54  
officedetourisme@orgon.fr - orgon.fr

**SAINT ANDIOL (13670)**  
Musée Jean Moulin  
Place Mal de Lattre de Tassigny  
Tél. 04 90 95 48 95  
office.tourisme@st-andiol.fr  
saint-andiol.fr

**MAIRIES**

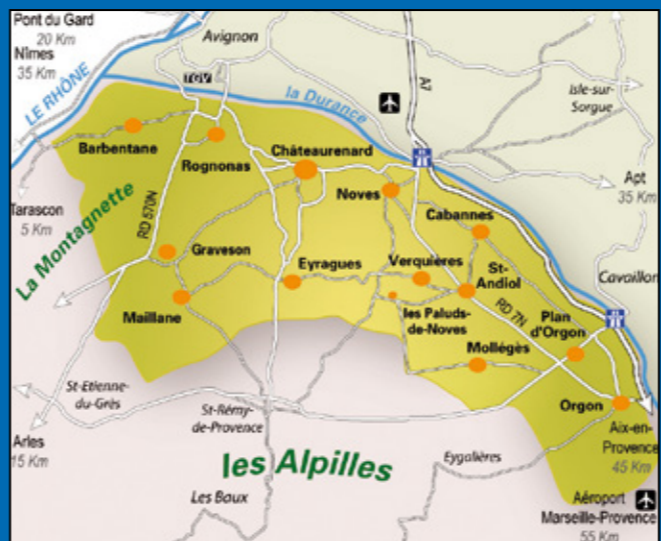
**BARBENTANE (13570)**  
Le Cours  
Tél. 04 90 90 85 85  
contact.mairie@barbentane.fr  
barbentane.fr

**MOLLEGES (13940)**  
1 place de l'Hôtel de Ville  
Tél. 04 90 95 03 51  
mairie-molleges@wanadoo.fr  
mairie-molleges.fr

**PLAN D'ORGON (13750)**  
Place de la Mairie  
Tél. 04 90 73 26 00  
mairie@plandorgon.fr - plandorgon.fr


**ROGNONAS (13870)**  
Place Jeanne d'Arc  
Tél. 04 90 90 33 00  
accueil@rognonas.fr - rognonas.fr

**VERQUIERES (13670)**  
Tél. 04 90 90 22 50  
mairie@verquieres.com  
www.verquieres.com



**Office de Tourisme**  
Intercommunal  
Terre de Provence agglomération

20 rue Carnot 13160 CHATEAURENARD  
Tél. 04 90 24 25 50  
accueil.oti@terredeprovence-agglo.com  
myterredeprovence.fr



© atelier réson - 04/67/72018

**CYCLOTOURISME**

**Terre de Provence**  
AGGLOMÉRATION

BARBENTANE CABANNES CHATEAURENARD EYRAGUES  
GRAVESON MAILLANE MOLLEGES NOVES ORGON  
PLAN D'ORGON ROGNONAS SAINT-ANDIOL VERQUIÈRES



**Office de Tourisme**  
Terre de Provence agglomération



## 13 communes du nord des Bouches-du-Rhône vous accueillent...

Lumineuse et gorgée de soleil, la nature en Terre de Provence porte haut les couleurs de la Provence.

Au confluent du Rhône et de la Durance, cachés au milieu des vergers, le long de cours d'eau rafraîchissants en été, des circuits vélo accessibles à toute la famille maillent les 13 communes à la découverte des richesses...

Sept boucles accessibles au plus grand nombre, niveau facile. Elles représentent une distance de 15 à 30 km au maximum.

Attention : la boucle n°3 comporte une partie sur un chemin très caillouteux, non accessible au vélo de route.

Des dépliants de chaque circuit sont disponibles sur simple demande gratuitement à l'Office de Tourisme de Terre de Provence, possibilité de les télécharger sur le site de l'office de tourisme intercommunal.

Retrouvez sur chaque dépliant : les points d'eau, les emplacements des râteliers à vélo, les aires de pique-nique. Connectez vous sur le site [tpa.explorer.netagis.fr](http://tpa.explorer.netagis.fr)

pour suivre sur votre smartphone les circuits connectés. En complément les guides touristiques de Terre de Provence offrent une aide précieuse pour la découverte du territoire : guide hébergements, guide restaurants, guide découvertes, guide patrimoine.



## BOUCLES CYCLO-TOURISTIQUES

### BOUCLE N° 1 BARBENTANE - AU CŒUR DE LA MONTAGNETTE

Une grande boucle de 30 km dans la Montagnette associée à une variante plus accessible aux familles pour une boucle de 15km au total.

Circuit au sein du massif prestigieux de la Montagnette.

Un petit circuit de 15 km, d'une durée de 1h30 et d'un niveau facile, faisant découvrir le village de Barbentane et ses environs proches.

Un grand circuit de 30 km, d'une durée de 4h, et d'un niveau difficile, qui passe sur les abords de la commune de Graveson et va jusqu'à l'Abbaye de Saint-Michel de Frigolet.

### BOUCLE N° 2 CHATEAURENARD - EYRAGUES - MAILLANE ENTRE AGRICULTURE, TRADITIONS ET PATRIMOINE

Partez à la découverte du patrimoine local de Terre de Provence à travers une balade pittoresque. Ce circuit vous fera découvrir les richesses naturelles et historiques du territoire.

Boucle de 21 ou 23 km, d'une durée de 2h30 et d'un niveau facile, jalonne les champs et traverse les trois communes de Châteaurenard, Eyragues et Maillane.

### BOUCLE N° 3 MOLLEGES - PLAN D'ORGON BALADE SUR LES ROUTES PROVENÇALES

Parcourez les petites routes bordées de canaux et longez le Massif des Alpilles pour profiter d'un paysage naturel authentique.

Boucle de 23 km, d'une durée de 2h30 et d'un niveau facile, entre Orgon, Mollégès et Plan d'Orgon. Ce circuit n'est pas conseillé pour les vélos de routes car certains chemins ne sont pas goudronnés.

### BOUCLE N° 4 NOVES - VERQUIÈRES LA BALADE DES ROUBINES

Partez à la découverte du territoire le long des canaux à l'abri et au frais des cours d'eau.

Boucle de 15 km, d'une durée de 1h30 et d'un niveau facile, entre Noves et Verquières.

### BOUCLE N° 5 ROGNONAS - GRAVESON AU FIL DE L'EAU

Partez à la découverte du territoire le long des canaux à l'abri et au frais des cours d'eau.

Boucle de 17 km, d'une durée de 1h40 et d'un niveau facile, entre Graveson et Rognonas.

### BOUCLE DU 13 SAINT-ANDIOL - VERQUIÈRES L'ARBRE ET LE PATRIMOINE

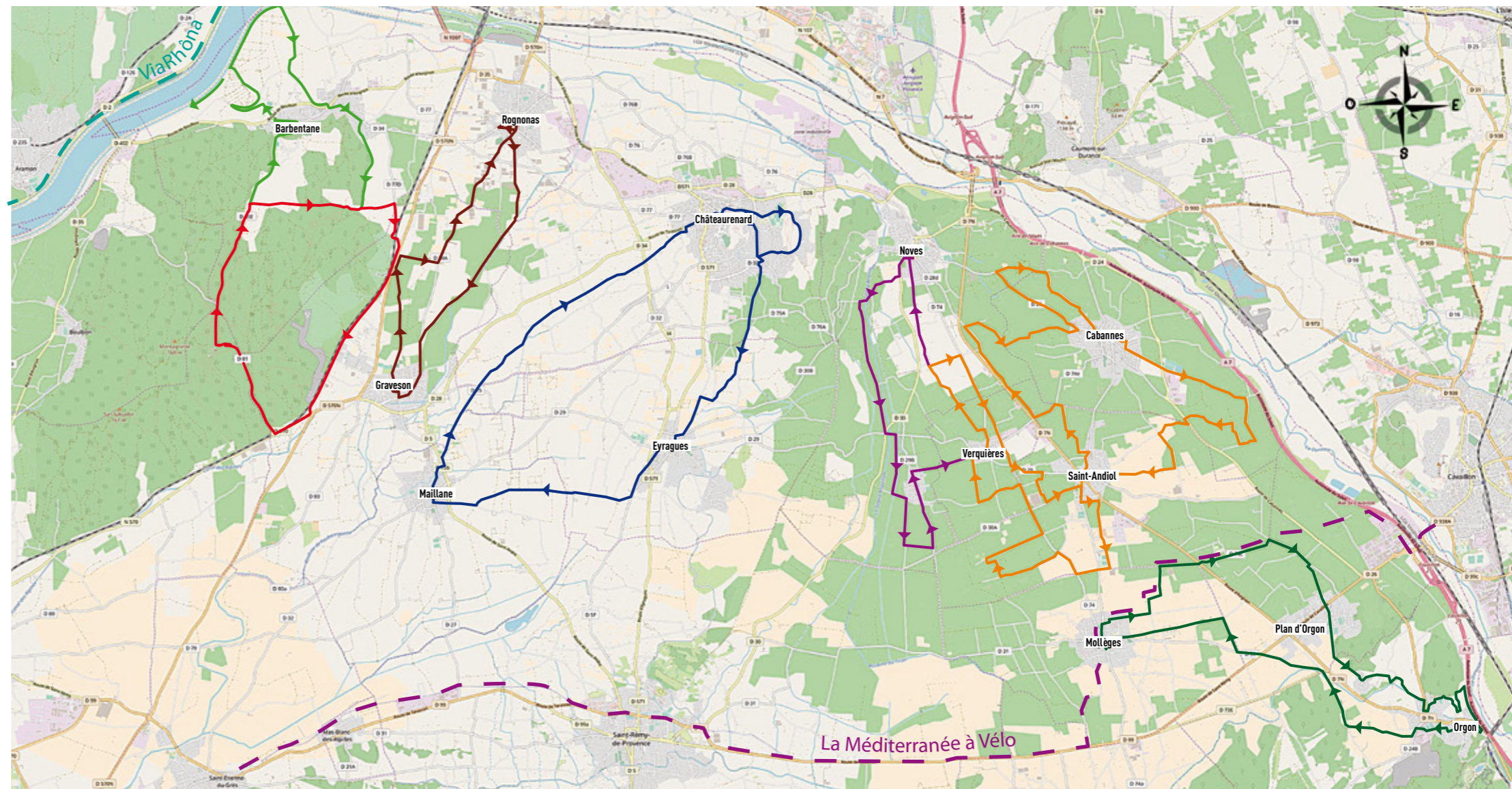
Une balade entre les découpes rocheuses des Alpilles et les vastes plaines traversées par les canaux de la Durance.

Boucle de 18 km, d'une durée de 1h30 et d'un niveau facile, entre Saint-Andiol et Verquières.

### BOUCLE DU 13 CABANNES - SAINT-ANDIOL L'ARBRE ET LE PATRIMOINE

Une balade entre les découpes rocheuses des Alpilles et les vastes plaines traversées par les canaux de la Durance.

Boucle de 20 km, d'une durée de 1h30 et d'un niveau facile, entre Saint-Andiol et Cabannes.



- Boucle 1a : Au cœur de la Montagnette - 15km
- Boucle 1b : Au cœur de la Montagnette - 30km
- Boucle 2 : Entre agriculture, traditions et patrimoine - 21/23km
- Boucle 3 : Balade sur les routes provençales - 23km
- Boucle 4 : Balade des roubines - 15km
- Boucle 5 : Au fil de l'eau - 17km
- Boucle du 13 : L'Arbre et le Patrimoine Saint-Andiol - Verquières - 18km
- Boucle du 13 : L'Arbre et le Patrimoine Saint-Andiol - Cabannes - 20km

#### EURO VÉLOROUTE

- - EV 17 - La ViaRhôna
- 
- - EV 8 - La Méditerranée à Vélo



**RECOMMANDATIONS :** Ces circuits empruntent des routes et chemins partagés avec les automobilistes, ce qui implique un respect mutuel de la part de ceux qui s'y déplacent. Le cycliste, tout comme l'automobiliste, doit appliquer les règles du Code de la route qui garantissent sa sécurité et celle des autres usagers. Le port du casque est obligatoire pour les enfants de moins de 12 ans (décret n° 2016-1800 du 21 décembre 2016).



#### INFORMATIONS UTILES

Sur le parcours, suivez la signalétique suivante :



Boucle 2

Distance : 21 ou 23 km

Durée : 2h30

Niveau : Facile